

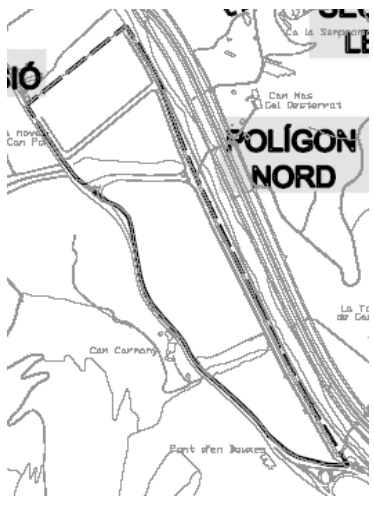


POLÍGON INDUSTRIAL NORD

| Localització | | Situació | | | | | | | |
|--|--|--|-----------------------------------|---|---------------|---------|--|--|--|
| <p style="text-align: center;">Mapa comarca</p>  <p style="text-align: center;">Mapa del terme municipal</p>  <p style="text-align: center;">Mapa polígon industrial</p>  | | <p>Municipi ARGENTONA</p> <p>Carretera</p> <p>Adreça Ctra. Mataró-Granollers</p> <p>Codi Postal 08310</p> <p>Telèfon</p> <p>Fax</p> <p>e-mail</p> <p>Localització Part Nord del Municipi d'Argentona, limita a l'est amb l'autovia C-60 a l'est amb la Riera d'Argentona i a l'oest amb la C-1415 i el sud limita amb el nucli d'Argentona</p> | | | | | | | |
| Característiques tècniques | | | | | | | | | |
| <p>Superfície total</p> <p>Superfície de sòl industrial</p> <p>Sòl ocupat</p> <p>Volum construït</p> <p>Nº de parcel·les</p> <p>Superfície mínima de parcel·la</p> <p>Coefficient edificabilitat parcel·la</p> <p>Usos admesos</p> <p>Preu mitjà parcel·la</p> | <p>229.614,41 m² (23.871,4 m² espais verds; 32.146,01 m² sistema viari; 9.184,57 m² equipaments i dotacions)</p> <p>164.412 m²</p> <p>80% del total</p> <p>m³</p> <p>2500 m², encara que s'accepta agrupació de parcel·les de superfície mínima de 600 m² (vegeu art. 15 pla parcial)</p> <p>0,81 m²sostre/m²sòl</p> <p>Usos i instal·lacions industrials (vegeu article 14 pla parcial)</p> | <th style="background-color: #4b0082; color: white; text-align: center;">Principals activitats econòmiques</th> | Principals activitats econòmiques | <p>Nº d'empreses actives 3</p> <p>Principals activitats (*):</p> <p>1) TÈXTIL 66 % empreses</p> <p>2) SANITARI-COSMÈTIC 33 % empreses</p> <p>3) % empreses</p> <p>(*): Activitats: Agroalimentària; Automoció; Calçat; Construcció; Distribució; Electricitat i electrònica; Fusteria i fabricació de mobles; Hostaleria; Metal·lúrgia; Papereria i arts gràfiques; Química i plàstics; Serveis empresarials; Tèxtil; TIC; Transport i comunicació; Altres indústries</p> | | | | | |
| Dades urbanístiques | | | | | | | | | |
| <p>Any constitució polígon</p> <p>Organisme promotor</p> <p>Pla parcial</p> <p>Data aprovació definitiva pla parcial</p> <p>Projectes d'urbanització</p> <p>Sistema de gestió</p> <p>Observacions</p> | <p>1990</p> <p>PRIVAT</p> <p>SÍ <input checked="" type="checkbox"/> NO <input type="checkbox"/></p> <p>02/05/1990</p> <p></p> <p>Compensació</p> | <th style="background-color: #4b0082; color: white; text-align: center;">Subministraments i Abocaments</th> | Subministraments i Abocaments | <p>Aigua potable SÍ <input checked="" type="checkbox"/> NO <input type="checkbox"/></p> | | | | | |
| <p style="text-align: center;">Distàncies</p> <table style="width: 100%;"> <tr> <td style="width: 50%;">Mataró</td> <td>6 (Km)</td> </tr> <tr> <td>Barcelona</td> <td>33 (Km)</td> </tr> <tr> <td>Girona</td> <td>77 (Km)</td> </tr> </table> | Mataró | 6 (Km) | Barcelona | 33 (Km) | Girona | 77 (Km) | | | |
| Mataró | 6 (Km) | | | | | | | | |
| Barcelona | 33 (Km) | | | | | | | | |
| Girona | 77 (Km) | | | | | | | | |

| | | | |
|---|---|---|--|
| (IMATGES POLÍGON) | Imatges del polígon | Dipòsit d'aigua Duresa aigua pH aigua | SÍ <input type="checkbox"/> NO <input checked="" type="checkbox"/> |
| | Gas | SÍ <input checked="" type="checkbox"/> NO <input type="checkbox"/> | |
| | Subministrament elèctric – tipus Potència Voltatge | SÍ <input checked="" type="checkbox"/> NO <input type="checkbox"/> | |
| | Xarxa sanejaments Punt d'abocament | SÍ <input checked="" type="checkbox"/> NO <input type="checkbox"/> Col·lector d'aigües residuals comarcal de Mataró | |
| | Depuradora | SÍ <input type="checkbox"/> NO <input checked="" type="checkbox"/> | |
| | Comunicacions | | |
| | Xarxa telefònica Banda ampla | SÍ <input checked="" type="checkbox"/> NO <input type="checkbox"/> SÍ <input checked="" type="checkbox"/> NO <input type="checkbox"/> | |
| | Ferrocarril més proper – distància Aeroport – distància Port – distància | 6 (Km) Mataró 44 (Km) 6 (Km) Mataró 35 (Km) Barcelona | |
| | Transport públic – freqüència | SÍ <input checked="" type="checkbox"/> NO <input type="checkbox"/> 30 minuts | |
| | Empreses instal·lades | Valoració general i infraestructures | |
| Sanitari i cosmètic BEIERSDORF, SA. | Descripció del conjunt: | En bon estat tot el conjunt d'infraestructures del polígon | |
| Tèxtil TEXPRINT, SA VELCRO EUROPE, SA | Accessibilitat viària: | Correcta, el polígon es troba situat al costat de l'autovia C-60 | |
| | Urbanització: | En bon estat | |
| | Paviment: | En bon estat | |
| | Vorada: | En bon estat | |
| | Senyalització carrers: | Correcta | |
| | Guals: | | |
| | Enllumenat: | Correcte | |
| | Estacionament: | Correcte, a part la majoria d'empreses disposen de parking propi. | |
| | Recollida residus: | Tot el municipi disposa de recollida selectiva de residus. A banda d'això, els residus industrials es tracten mitjançant un gestor autoritzat contractat per l'empresa. | |

