



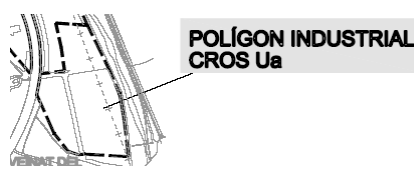
POLÍGON EL CROS INDUSTRIAL UNITAT A

Localització		Situació	
Mapa comarca  <p style="text-align: center;">Maresme</p>		Municipi	ARGENTONA
		Carretera	
		Adreça	
		Codi Postal	08310
		Telèfon	
		Fax	
		e-mail	
		Localització	Situat al sud del municipi d'Argentona, limita a l'oest amb el municipi de Mataró i al sud-est amb el de Cabrera de Mar
Característiques tècniques			
		Superfície total	94.556,76 m ²
		Superfície de sòl industrial	76.963 m ²
		Sòl ocupat	100 % del total
		Volum construït	m ³
		Nº de parcel·les	
		Superfície mínima de parcel·la	3.000 m ²
		Coefficient edificabilitat parcel·la	1 m ² sostre/m ² sòl
		Usos admesos	Oficines al servei de les instal·lacions industrials; Esportiu; Industrial en la categoria 3 ^a , situació 5; Habitatge vinculat al servei de l'indústria
		Preu mitjà parcel·la	
Principals activitats econòmiques			
		Nº d'empreses actives	
		Principals activitats (*):	
		1).....	% empreses
		2).....	% empreses
		3).....	% empreses
<p>(*): Activitats: Agroalimentària; Automoció; Calçat; Construcció; Distribució; Electricitat i electrònica; Fusteria i fabricació de mobles; Hostaleria; Metal·lúrgia; Papereria i arts gràfiques; Química i plàstics; Serveis empresarials; Tèxtil; TIC; Transport i comunicació; Altres indústries</p>			
Dades urbanístiques			
		Any constitució polígon	
		Organisme promotor	
		Pla parcial	SÍ <input type="checkbox"/> NO <input checked="" type="checkbox"/>
		Data aprovació definitiva pla parcial	
		Projectes d'urbanització	SI
		Sistema de gestió	
		Observacions	
Subministraments i Abornaments			
		Aigua potable	SÍ <input type="checkbox"/> NO <input type="checkbox"/> PROJECTE <input type="checkbox"/>
		Dipòsit d'aigua	SÍ <input type="checkbox"/> NO <input type="checkbox"/>

Mapa del terme municipal




Mapa polígon industrial



Distàncies

Mataró	6 (Km)
Barcelona	33 (Km)
Girona	77 (Km)

(IMATGES POLÍGON)	Imatges del polígon	Duresa aigua	
		pH aigua	
		Gas	SÍ <input type="checkbox"/> NO <input type="checkbox"/>
		Subministrament elèctric – tipus	SÍ <input type="checkbox"/> NO <input type="checkbox"/> PROJECTE
		Potència	
		Voltatge	
		Xarxa sanejaments	SÍ <input type="checkbox"/> NO <input type="checkbox"/> PROJECTE
		Punt d'abocament	
		Depuradora	SÍ <input type="checkbox"/> NO <input type="checkbox"/>
		Comunicacions	
		Xarxa telefònica	SÍ <input type="checkbox"/> NO <input type="checkbox"/> PROJECTE
		Banda ampla	SÍ <input type="checkbox"/> NO <input type="checkbox"/>
	Ferrocarril més proper – distància	6 (Km) Mataró	
	Aeroport – distància	44 (Km)	
	Port – distància	6 (Km) Mataró 35 (Km) Barcelona	
	Transport públic – freqüència	SÍ <input type="checkbox"/> NO <input type="checkbox"/>	
	Valoració general i infraestructures		
	Descripció del conjunt:	Pendent de fer les obres d'urbanització 	
	Accessibilitat viària:		
	Urbanització:	Pendent de fer	
	Paviment:	Pendent de fer	
	Vorada:	Pendent de fer	
	Senyalització carrers:	Pendent de fer	
	Guals:		
	Enllumenat:		
	Estacionament:		
	Recollida residus:		
	Empreses instal·lades		