
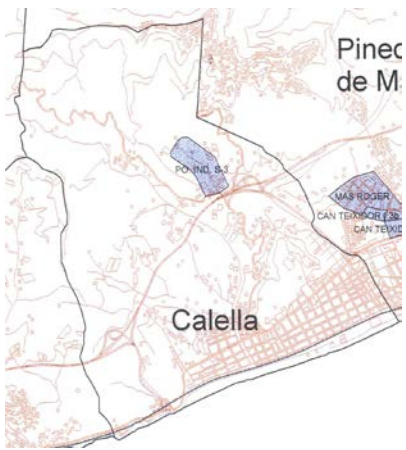



SUD-6 Industrial activitats econòmiques industrials (pendent de desenvolupament)

	Situació																																																																																										
<div style="border: 1px solid black; padding: 5px; margin-bottom: 10px;"> <p style="text-align: center; background-color: #4b0082; color: white; margin: 0;">Localització</p> <p style="text-align: center; margin: 5px 0;">Mapa comarca</p>  <p style="text-align: center; margin: 5px 0;">Mapa del terme municipal</p>  <p style="text-align: center; margin: 5px 0;">Mapa polígon industrial</p>  </div> <div style="margin-top: 20px;"> <p style="text-align: center;">Distàncies</p> <table style="width: 100%; border-collapse: collapse;"> <tr> <td style="width: 30%;">Mataró</td> <td style="text-align: right;">20 (Km)</td> </tr> <tr> <td>Barcelona</td> <td style="text-align: right;">50 (Km)</td> </tr> <tr> <td>Girona</td> <td style="text-align: right;">50 (Km)</td> </tr> </table> </div>	Mataró	20 (Km)	Barcelona	50 (Km)	Girona	50 (Km)	<table style="width: 100%; border-collapse: collapse;"> <tr> <td style="width: 60%;">Municipi</td> <td>CALELLA</td> </tr> <tr> <td>Carretera</td> <td>BV-5126</td> </tr> <tr> <td>Adreça</td> <td></td> </tr> <tr> <td>Codi Postal</td> <td>08370</td> </tr> <tr> <td>Telèfon</td> <td></td> </tr> <tr> <td>Fax</td> <td></td> </tr> <tr> <td>e-mail</td> <td></td> </tr> <tr> <td>Localització</td> <td>El POUM delimita aquest sector discontinu per a usos industrials (al costat de la C-32, en la confluència amb la carretera BV5126 i la sortida de l'autopista).</td> </tr> </table> <table style="width: 100%; border-collapse: collapse; margin-top: 10px;"> <tr style="background-color: #4b0082; color: white;"> <th colspan="2" style="text-align: center;">Característiques tècniques</th> </tr> <tr> <td style="width: 60%;">Superfície total</td> <td>23.480m²</td> </tr> <tr> <td>Superfície de sòl industrial</td> <td>% del total o m²</td> </tr> <tr> <td>Sòl ocupat</td> <td>50% del total</td> </tr> <tr> <td>Volum construït</td> <td>m³</td> </tr> <tr> <td>Nº de parcel·les</td> <td></td> </tr> <tr> <td>Superfície mínima de parcel·la</td> <td>m²</td> </tr> <tr> <td>Coefficient edificabilitat parcel·la</td> <td>0,60 m²sostre/m²sòl (brut)</td> </tr> <tr> <td>Usos admesos</td> <td></td> </tr> <tr> <td>Preu mitjà parcel·la</td> <td></td> </tr> </table> <table style="width: 100%; border-collapse: collapse; margin-top: 10px;"> <tr style="background-color: #4b0082; color: white;"> <th colspan="2" style="text-align: center;">Principals activitats econòmiques</th> </tr> <tr> <td style="width: 60%;">Nº d'empreses actives</td> <td>3</td> </tr> <tr> <td>Principals activitats (*):</td> <td></td> </tr> <tr> <td style="padding-left: 20px;">1)ELECTRICITAT</td> <td>33% empreses</td> </tr> <tr> <td style="padding-left: 20px;">2)SERVEIS PÚBLICS</td> <td>33% empreses</td> </tr> <tr> <td style="padding-left: 20px;">3)HOSTALERIA</td> <td>33% empreses</td> </tr> <tr> <td colspan="2" style="font-size: small;">(*) Activitats: Agroalimentària; Automoció; Calçat; Construcció; Distribució; Electricitat i electrònica; Fusteria i fabricació de mobles; Hostaleria; Metal·lúrgia; Papereria i arts gràfiques; Química i plàstics; Serveis empresarials; Textil; TIC; Transport i comunicació; Altres indústries</td> </tr> </table> <table style="width: 100%; border-collapse: collapse; margin-top: 10px;"> <tr style="background-color: #4b0082; color: white;"> <th colspan="2" style="text-align: center;">Dades urbanístiques</th> </tr> <tr> <td style="width: 60%;">Any constitució polígon</td> <td></td> </tr> <tr> <td>Organisme promotor</td> <td>Ajuntament Calella i propietaris privats</td> </tr> <tr> <td>Pla parcial</td> <td>SÍ <input checked="" type="checkbox"/> NO <input type="checkbox"/></td> </tr> <tr> <td>Data aprovació definitiva pla parcial</td> <td></td> </tr> <tr> <td>Projectes d'urbanització</td> <td></td> </tr> <tr> <td>Sistema de gestió</td> <td>Cooperació</td> </tr> <tr> <td>Observacions</td> <td></td> </tr> </table> <table style="width: 100%; border-collapse: collapse; margin-top: 10px;"> <tr style="background-color: #4b0082; color: white;"> <th colspan="2" style="text-align: center;">Subministraments i Abocaments</th> </tr> <tr> <td style="width: 60%;">Aigua potable</td> <td>SÍ <input type="checkbox"/> NO <input type="checkbox"/> PROJECTE</td> </tr> <tr> <td>Dipòsit d'aigua</td> <td>SÍ <input type="checkbox"/> NO <input type="checkbox"/></td> </tr> <tr> <td>Duresa aigua</td> <td></td> </tr> <tr> <td>pH aigua</td> <td></td> </tr> <tr> <td>Gas</td> <td>SÍ <input type="checkbox"/> NO <input type="checkbox"/> PROJECTE</td> </tr> <tr> <td>Subministrament elèctric – tipus</td> <td>SÍ <input type="checkbox"/> NO <input type="checkbox"/> PROJECTE</td> </tr> <tr> <td>Potència</td> <td></td> </tr> <tr> <td>Voltatge</td> <td></td> </tr> </table>	Municipi	CALELLA	Carretera	BV-5126	Adreça		Codi Postal	08370	Telèfon		Fax		e-mail		Localització	El POUM delimita aquest sector discontinu per a usos industrials (al costat de la C-32, en la confluència amb la carretera BV5126 i la sortida de l'autopista).	Característiques tècniques		Superfície total	23.480m ²	Superfície de sòl industrial	% del total o m ²	Sòl ocupat	50% del total	Volum construït	m ³	Nº de parcel·les		Superfície mínima de parcel·la	m ²	Coefficient edificabilitat parcel·la	0,60 m ² sostre/m ² sòl (brut)	Usos admesos		Preu mitjà parcel·la		Principals activitats econòmiques		Nº d'empreses actives	3	Principals activitats (*):		1)ELECTRICITAT	33% empreses	2)SERVEIS PÚBLICS	33% empreses	3)HOSTALERIA	33% empreses	(*) Activitats: Agroalimentària; Automoció; Calçat; Construcció; Distribució; Electricitat i electrònica; Fusteria i fabricació de mobles; Hostaleria; Metal·lúrgia; Papereria i arts gràfiques; Química i plàstics; Serveis empresarials; Textil; TIC; Transport i comunicació; Altres indústries		Dades urbanístiques		Any constitució polígon		Organisme promotor	Ajuntament Calella i propietaris privats	Pla parcial	SÍ <input checked="" type="checkbox"/> NO <input type="checkbox"/>	Data aprovació definitiva pla parcial		Projectes d'urbanització		Sistema de gestió	Cooperació	Observacions		Subministraments i Abocaments		Aigua potable	SÍ <input type="checkbox"/> NO <input type="checkbox"/> PROJECTE	Dipòsit d'aigua	SÍ <input type="checkbox"/> NO <input type="checkbox"/>	Duresa aigua		pH aigua		Gas	SÍ <input type="checkbox"/> NO <input type="checkbox"/> PROJECTE	Subministrament elèctric – tipus	SÍ <input type="checkbox"/> NO <input type="checkbox"/> PROJECTE	Potència		Voltatge	
Mataró	20 (Km)																																																																																										
Barcelona	50 (Km)																																																																																										
Girona	50 (Km)																																																																																										
Municipi	CALELLA																																																																																										
Carretera	BV-5126																																																																																										
Adreça																																																																																											
Codi Postal	08370																																																																																										
Telèfon																																																																																											
Fax																																																																																											
e-mail																																																																																											
Localització	El POUM delimita aquest sector discontinu per a usos industrials (al costat de la C-32, en la confluència amb la carretera BV5126 i la sortida de l'autopista).																																																																																										
Característiques tècniques																																																																																											
Superfície total	23.480m ²																																																																																										
Superfície de sòl industrial	% del total o m ²																																																																																										
Sòl ocupat	50% del total																																																																																										
Volum construït	m ³																																																																																										
Nº de parcel·les																																																																																											
Superfície mínima de parcel·la	m ²																																																																																										
Coefficient edificabilitat parcel·la	0,60 m ² sostre/m ² sòl (brut)																																																																																										
Usos admesos																																																																																											
Preu mitjà parcel·la																																																																																											
Principals activitats econòmiques																																																																																											
Nº d'empreses actives	3																																																																																										
Principals activitats (*):																																																																																											
1)ELECTRICITAT	33% empreses																																																																																										
2)SERVEIS PÚBLICS	33% empreses																																																																																										
3)HOSTALERIA	33% empreses																																																																																										
(*) Activitats: Agroalimentària; Automoció; Calçat; Construcció; Distribució; Electricitat i electrònica; Fusteria i fabricació de mobles; Hostaleria; Metal·lúrgia; Papereria i arts gràfiques; Química i plàstics; Serveis empresarials; Textil; TIC; Transport i comunicació; Altres indústries																																																																																											
Dades urbanístiques																																																																																											
Any constitució polígon																																																																																											
Organisme promotor	Ajuntament Calella i propietaris privats																																																																																										
Pla parcial	SÍ <input checked="" type="checkbox"/> NO <input type="checkbox"/>																																																																																										
Data aprovació definitiva pla parcial																																																																																											
Projectes d'urbanització																																																																																											
Sistema de gestió	Cooperació																																																																																										
Observacions																																																																																											
Subministraments i Abocaments																																																																																											
Aigua potable	SÍ <input type="checkbox"/> NO <input type="checkbox"/> PROJECTE																																																																																										
Dipòsit d'aigua	SÍ <input type="checkbox"/> NO <input type="checkbox"/>																																																																																										
Duresa aigua																																																																																											
pH aigua																																																																																											
Gas	SÍ <input type="checkbox"/> NO <input type="checkbox"/> PROJECTE																																																																																										
Subministrament elèctric – tipus	SÍ <input type="checkbox"/> NO <input type="checkbox"/> PROJECTE																																																																																										
Potència																																																																																											
Voltatge																																																																																											

<p>Imatges del polígon</p> <p>(IMATGES POLÍGON)</p> <p>Empreses instal·lades</p> <p>FECSA-ENDESA</p> <p>DEIXALLERIA MUNICIPAL</p> <p>SERVEIS HOSTELERIA</p>	<p>Xarxa sanejaments</p> <p>SÍ <input type="checkbox"/> NO <input type="checkbox"/> PROJECTE</p>	
	<p>Punt d'abocament</p> <p>SÍ <input type="checkbox"/> NO <input type="checkbox"/> PROJECTE</p>	
	<p>Depuradora</p> <p>SÍ <input type="checkbox"/> NO <input type="checkbox"/> PROJECTE</p>	
	<p>Comunicacions</p>	
	<p>Xarxa telefònica</p> <p>SÍ <input type="checkbox"/> NO <input type="checkbox"/> PROJECTE</p>	
	<p>Banda ampla</p> <p>SÍ <input type="checkbox"/> NO <input type="checkbox"/> PROJECTE</p>	
	<p>Ferrocarril més proper – distància</p> <p>(3Km)</p>	
	<p>Aeroport – distància</p> <p>(55Km)</p>	
	<p>Port – distància</p> <p>(55Km)</p>	
	<p>Transport públic – freqüència</p> <p>SÍ <input type="checkbox"/> NO <input checked="" type="checkbox"/></p>	
<p>Valoració general i infraestructures</p>		
<p>Descripció del conjunt:</p>	<p>Pendent executar</p>	
<p>Accessibilitat viària:</p>		
<p>Urbanització:</p>		
<p>Paviment:</p>		
<p>Vorada:</p>		
<p>Senyalització carrers:</p>		
<p>Guals:</p>		
<p>Enllumenat:</p>		
<p>Estacionament:</p>		
<p>Recollida residus:</p>		