




## EL MOLÍ (SUB.C)

	Situació																																																																																				
<div style="border: 1px solid black; padding: 5px; margin-bottom: 10px;"> <p style="text-align: center; background-color: #4b0082; color: white; margin: 0;"><b>Localització</b></p> <p style="text-align: center; margin: 5px 0;"><b>Mapa comarca</b></p>  <p style="text-align: center; margin: 5px 0;"><b>Mapa del terme municipal</b></p>  <p style="text-align: center; margin: 5px 0;"><b>Mapa polígon industrial</b></p>  </div> <div style="margin-top: 20px;"> <p style="text-align: center;"><b>Distàncies</b></p> <table style="width: 100%; border-collapse: collapse;"> <tr> <td style="width: 30%;"><b>Mataró</b></td> <td style="text-align: right;">18 (Km)</td> </tr> <tr> <td><b>Barcelona</b></td> <td style="text-align: right;">50 (Km)</td> </tr> <tr> <td><b>Girona</b></td> <td style="text-align: right;">62 (Km)</td> </tr> </table> </div>	<b>Mataró</b>	18 (Km)	<b>Barcelona</b>	50 (Km)	<b>Girona</b>	62 (Km)	<table style="width: 100%; border-collapse: collapse;"> <tr> <td style="width: 30%;"><b>Municipi</b></td> <td>SANT ISCLE DE VALLALTA</td> </tr> <tr> <td><b>Carretera</b></td> <td>BV-5128</td> </tr> <tr> <td><b>Adreça</b></td> <td>Polígon Industrial El Molí</td> </tr> <tr> <td><b>Codi Postal</b></td> <td>08359</td> </tr> <tr> <td><b>Telèfon</b></td> <td></td> </tr> <tr> <td><b>Fax</b></td> <td></td> </tr> <tr> <td><b>e-mail</b></td> <td></td> </tr> <tr> <td><b>Localització</b></td> <td>Limita al sud amb la Ctra. BV-5128, al nord amb el municipi de St. Iscle de Vallalta i al est amb St. Cebrià de Vallalta.</td> </tr> </table> <div style="border: 1px solid black; padding: 5px; margin-top: 10px;"> <p style="text-align: center; background-color: #4b0082; color: white; margin: 0;"><b>Característiques tècniques</b></p> <table style="width: 100%; border-collapse: collapse;"> <tr> <td style="width: 30%;"><b>Superfície total</b></td> <td>9.767 m<sup>2</sup></td> </tr> <tr> <td><b>Superfície de sòl industrial</b></td> <td>7.000 m<sup>2</sup></td> </tr> <tr> <td><b>Sòl ocupat</b></td> <td>100% del total</td> </tr> <tr> <td><b>Volum construït</b></td> <td>3000 m<sup>3</sup></td> </tr> <tr> <td><b>Nº de parcel·les</b></td> <td>1</td> </tr> <tr> <td><b>Superfície mínima de parcel·la</b></td> <td>1.500 (400) m<sup>2</sup></td> </tr> <tr> <td><b>Coefficient edificabilitat parcel·la</b></td> <td>0,75 m<sup>2</sup>sostre/m<sup>2</sup>sòl</td> </tr> <tr> <td><b>Usos admesos</b></td> <td>Industrials</td> </tr> <tr> <td><b>Preu mitjà parcel·la</b></td> <td></td> </tr> </table> </div> <div style="border: 1px solid black; padding: 5px; margin-top: 10px;"> <p style="text-align: center; background-color: #4b0082; color: white; margin: 0;"><b>Principals activitats econòmiques</b></p> <table style="width: 100%; border-collapse: collapse;"> <tr> <td style="width: 30%;"><b>Nº d'empreses actives</b></td> <td></td> </tr> <tr> <td><b>Principals activitats (*):</b></td> <td></td> </tr> <tr> <td>1) TÈXTIL</td> <td style="text-align: right;">% empreses</td> </tr> <tr> <td>2).....</td> <td style="text-align: right;">% empreses</td> </tr> <tr> <td>3).....</td> <td style="text-align: right;">% empreses</td> </tr> </table> <p style="font-size: small; margin-top: 5px;">(*) Activitats: Agroalimentària; Automoció; Calçat; Construcció; Distribució; Electricitat i electrònica; Fusteria i fabricació de mobles; Hostaleria; Metal·lúrgia; Papereria i arts gràfiques; Química i plàstics; Serveis empresarials; Tèxtil; TIC; Transport i comunicació; Altres indústries</p> </div> <div style="border: 1px solid black; padding: 5px; margin-top: 10px;"> <p style="text-align: center; background-color: #4b0082; color: white; margin: 0;"><b>Dades urbanístiques</b></p> <table style="width: 100%; border-collapse: collapse;"> <tr> <td style="width: 30%;"><b>Any constitució polígon</b></td> <td></td> </tr> <tr> <td><b>Organisme promotor</b></td> <td></td> </tr> <tr> <td><b>Pla parcial</b></td> <td style="text-align: right;">SÍ <input checked="" type="checkbox"/> NO <input type="checkbox"/></td> </tr> <tr> <td><b>Data aprovació definitiva pla parcial</b></td> <td></td> </tr> <tr> <td><b>Projectes d'urbanització</b></td> <td style="text-align: right;">Sí</td> </tr> <tr> <td><b>Sistema de gestió</b></td> <td style="text-align: right;">Cooperació</td> </tr> <tr> <td><b>Observacions</b></td> <td></td> </tr> </table> </div> <div style="border: 1px solid black; padding: 5px; margin-top: 10px;"> <p style="text-align: center; background-color: #4b0082; color: white; margin: 0;"><b>Subministraments i Abocaments</b></p> <table style="width: 100%; border-collapse: collapse;"> <tr> <td style="width: 30%;"><b>Aigua potable</b></td> <td style="text-align: right;">SÍ <input checked="" type="checkbox"/> NO <input type="checkbox"/></td> </tr> <tr> <td><b>Dipòsit d'aigua</b></td> <td style="text-align: right;">SÍ <input type="checkbox"/> NO <input checked="" type="checkbox"/></td> </tr> <tr> <td><b>Duresa aigua</b></td> <td></td> </tr> <tr> <td><b>pH aigua</b></td> <td></td> </tr> <tr> <td><b>Gas</b></td> <td style="text-align: right;">SÍ <input type="checkbox"/> NO <input checked="" type="checkbox"/></td> </tr> <tr> <td><b>Subministrament elèctric – tipus</b></td> <td style="text-align: right;">SÍ <input checked="" type="checkbox"/> NO <input type="checkbox"/></td> </tr> <tr> <td><b>Potència</b></td> <td></td> </tr> <tr> <td><b>Voltatge</b></td> <td></td> </tr> <tr> <td><b>Xarxa sanejaments</b></td> <td style="text-align: right;">SÍ <input checked="" type="checkbox"/> NO <input type="checkbox"/></td> </tr> <tr> <td><b>Punt d'abocament</b></td> <td></td> </tr> </table> </div>	<b>Municipi</b>	SANT ISCLE DE VALLALTA	<b>Carretera</b>	BV-5128	<b>Adreça</b>	Polígon Industrial El Molí	<b>Codi Postal</b>	08359	<b>Telèfon</b>		<b>Fax</b>		<b>e-mail</b>		<b>Localització</b>	Limita al sud amb la Ctra. BV-5128, al nord amb el municipi de St. Iscle de Vallalta i al est amb St. Cebrià de Vallalta.	<b>Superfície total</b>	9.767 m <sup>2</sup>	<b>Superfície de sòl industrial</b>	7.000 m <sup>2</sup>	<b>Sòl ocupat</b>	100% del total	<b>Volum construït</b>	3000 m <sup>3</sup>	<b>Nº de parcel·les</b>	1	<b>Superfície mínima de parcel·la</b>	1.500 (400) m <sup>2</sup>	<b>Coefficient edificabilitat parcel·la</b>	0,75 m <sup>2</sup> sostre/m <sup>2</sup> sòl	<b>Usos admesos</b>	Industrials	<b>Preu mitjà parcel·la</b>		<b>Nº d'empreses actives</b>		<b>Principals activitats (*):</b>		1) TÈXTIL	% empreses	2).....	% empreses	3).....	% empreses	<b>Any constitució polígon</b>		<b>Organisme promotor</b>		<b>Pla parcial</b>	SÍ <input checked="" type="checkbox"/> NO <input type="checkbox"/>	<b>Data aprovació definitiva pla parcial</b>		<b>Projectes d'urbanització</b>	Sí	<b>Sistema de gestió</b>	Cooperació	<b>Observacions</b>		<b>Aigua potable</b>	SÍ <input checked="" type="checkbox"/> NO <input type="checkbox"/>	<b>Dipòsit d'aigua</b>	SÍ <input type="checkbox"/> NO <input checked="" type="checkbox"/>	<b>Duresa aigua</b>		<b>pH aigua</b>		<b>Gas</b>	SÍ <input type="checkbox"/> NO <input checked="" type="checkbox"/>	<b>Subministrament elèctric – tipus</b>	SÍ <input checked="" type="checkbox"/> NO <input type="checkbox"/>	<b>Potència</b>		<b>Voltatge</b>		<b>Xarxa sanejaments</b>	SÍ <input checked="" type="checkbox"/> NO <input type="checkbox"/>	<b>Punt d'abocament</b>	
<b>Mataró</b>	18 (Km)																																																																																				
<b>Barcelona</b>	50 (Km)																																																																																				
<b>Girona</b>	62 (Km)																																																																																				
<b>Municipi</b>	SANT ISCLE DE VALLALTA																																																																																				
<b>Carretera</b>	BV-5128																																																																																				
<b>Adreça</b>	Polígon Industrial El Molí																																																																																				
<b>Codi Postal</b>	08359																																																																																				
<b>Telèfon</b>																																																																																					
<b>Fax</b>																																																																																					
<b>e-mail</b>																																																																																					
<b>Localització</b>	Limita al sud amb la Ctra. BV-5128, al nord amb el municipi de St. Iscle de Vallalta i al est amb St. Cebrià de Vallalta.																																																																																				
<b>Superfície total</b>	9.767 m <sup>2</sup>																																																																																				
<b>Superfície de sòl industrial</b>	7.000 m <sup>2</sup>																																																																																				
<b>Sòl ocupat</b>	100% del total																																																																																				
<b>Volum construït</b>	3000 m <sup>3</sup>																																																																																				
<b>Nº de parcel·les</b>	1																																																																																				
<b>Superfície mínima de parcel·la</b>	1.500 (400) m <sup>2</sup>																																																																																				
<b>Coefficient edificabilitat parcel·la</b>	0,75 m <sup>2</sup> sostre/m <sup>2</sup> sòl																																																																																				
<b>Usos admesos</b>	Industrials																																																																																				
<b>Preu mitjà parcel·la</b>																																																																																					
<b>Nº d'empreses actives</b>																																																																																					
<b>Principals activitats (*):</b>																																																																																					
1) TÈXTIL	% empreses																																																																																				
2).....	% empreses																																																																																				
3).....	% empreses																																																																																				
<b>Any constitució polígon</b>																																																																																					
<b>Organisme promotor</b>																																																																																					
<b>Pla parcial</b>	SÍ <input checked="" type="checkbox"/> NO <input type="checkbox"/>																																																																																				
<b>Data aprovació definitiva pla parcial</b>																																																																																					
<b>Projectes d'urbanització</b>	Sí																																																																																				
<b>Sistema de gestió</b>	Cooperació																																																																																				
<b>Observacions</b>																																																																																					
<b>Aigua potable</b>	SÍ <input checked="" type="checkbox"/> NO <input type="checkbox"/>																																																																																				
<b>Dipòsit d'aigua</b>	SÍ <input type="checkbox"/> NO <input checked="" type="checkbox"/>																																																																																				
<b>Duresa aigua</b>																																																																																					
<b>pH aigua</b>																																																																																					
<b>Gas</b>	SÍ <input type="checkbox"/> NO <input checked="" type="checkbox"/>																																																																																				
<b>Subministrament elèctric – tipus</b>	SÍ <input checked="" type="checkbox"/> NO <input type="checkbox"/>																																																																																				
<b>Potència</b>																																																																																					
<b>Voltatge</b>																																																																																					
<b>Xarxa sanejaments</b>	SÍ <input checked="" type="checkbox"/> NO <input type="checkbox"/>																																																																																				
<b>Punt d'abocament</b>																																																																																					

<b>Imatges del polígon</b>	<b>Depuradora</b>	Sí <input checked="" type="checkbox"/> NO <input type="checkbox"/>
(IMATGES POLÍGON)	<b>Comunicacions</b>	
	<b>Xarxa telefònica</b>	Sí <input checked="" type="checkbox"/> NO <input type="checkbox"/>
	<b>Banda ampla</b>	Sí <input type="checkbox"/> NO <input checked="" type="checkbox"/>
	<b>Ferrocarril més proper – distància</b>	6 (Km)
	<b>Aeroport – distància</b>	61 (Km)
	<b>Port – distància</b>	52 (Km)
<b>Empreses instal·lades</b>	<b>Transport públic – freqüència</b>	Sí <input checked="" type="checkbox"/> NO <input type="checkbox"/>
TINTOLINO SL. HILADOS SINTÉTICOS	<b>Valoració general i infraestructures</b>	
	<b>Descripció del conjunt:</b>	Zona industrial recolzada sobre la carretera local BV-5128
	<b>Accessibilitat viària:</b>	Carretera BV-5128
	<b>Urbanització:</b>	Pendent de fer nova urbanització
	<b>Paviment:</b>	No
	<b>Vorada:</b>	No
	<b>Senyalització carrers:</b>	No
	<b>Guais:</b>	No
	<b>Enllumenat:</b>	No
	<b>Estacionament:</b>	Sí
<b>Recollida residus:</b>	Sí	