
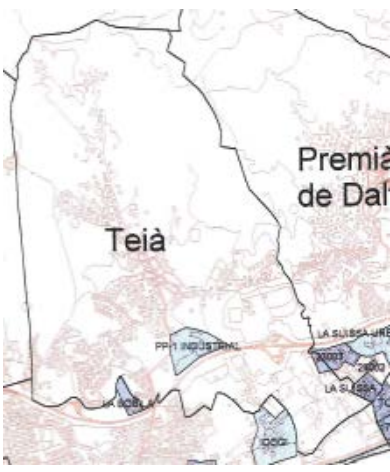



## BUVISA

Localització		Situació							
<p style="text-align: center;"><b>Mapa comarca</b></p>  <p style="text-align: center;"><b>Mapa del terme municipal</b></p>  <p style="text-align: center;"><b>Mapa polígon industrial</b></p> 	<p><b>Municipi</b> TEIÀ</p> <p><b>Carretera</b></p> <p><b>Adreça</b></p> <p><b>Codi Postal</b> 08329</p> <p><b>Telèfon</b></p> <p><b>Fax</b></p> <p><b>e-mail</b></p> <p><b>Localització</b> Limita al nord amb el centre urbà i al sud amb el terme municipal del Masnou.</p>	<p style="text-align: center;"><b>Característiques tècniques</b></p> <p><b>Superfície total</b> 35.767 m<sup>2</sup></p> <p><b>Superfície de sòl industrial</b> 19.546,25 m<sup>2</sup></p> <p><b>Sòl ocupat</b> 100 % del total</p> <p><b>Volum construït</b></p> <p><b>Nº de parcel·les</b> 12 parcel·les – 76 naus</p> <p><b>Superfície mínima de parcel·la</b> m<sup>2</sup></p> <p><b>Coefficient edificabilitat parcel·la</b> m<sup>2</sup>sostre/m<sup>2</sup>sòl</p> <p><b>Usos admesos</b></p> <p><b>Preu mitjà parcel·la</b></p>	<p style="text-align: center;"><b>Principals activitats econòmiques</b></p> <p><b>Nº d'empreses actives</b> 71</p> <p><b>Principals activitats (*):</b></p> <p>1)..... % empreses</p> <p>2)..... % empreses</p> <p>3)..... % empreses</p> <p>(*): Activitats: Agroalimentària; Automoció; Calçat; Construcció; Distribució; Electricitat i electrònica; Fusteria i fabricació de mobles; Hostaleria; Metal·lúrgia; Papereria i arts gràfiques; Química i plàstics; Serveis empresarials; Tèxtil; TIC; Transport i comunicació; Altres indústries</p>						
Dades urbanístiques		Subministraments i Abocaments							
<p><b>Any constitució polígon</b> 1994-1998</p> <p><b>Organisme promotor</b></p> <p><b>Pla parcial</b> SÍ <input type="checkbox"/> NO <input type="checkbox"/></p> <p>Unitat d'actuació nº 1 - Buvisa</p> <p><b>Data aprovació definitiva pla parcial</b> 27/05/1992</p> <p><b>Projectes d'urbanització</b></p> <p><b>Sistema de gestió</b></p> <p><b>Observacions</b></p>	<p><b>Aigua potable</b> SÍ <input checked="" type="checkbox"/> NO <input type="checkbox"/></p> <p><b>Dipòsit d'aigua</b> SÍ <input type="checkbox"/> NO <input type="checkbox"/></p> <p><b>Duresa aigua</b></p> <p><b>pH aigua</b></p> <hr/> <p><b>Gas</b> SÍ <input checked="" type="checkbox"/> NO <input type="checkbox"/></p> <hr/> <p><b>Subministrament elèctric – tipus</b> SÍ <input checked="" type="checkbox"/> NO <input type="checkbox"/></p> <p><b>Potència</b></p> <p><b>Voltatge</b></p> <hr/> <p><b>Xarxa sanejaments</b> SÍ <input checked="" type="checkbox"/> NO <input type="checkbox"/></p> <p><b>Punt d'abocament</b></p>								
<p style="text-align: center;"><b>Distàncies</b></p> <table style="width: 100%;"> <tr> <td style="background-color: #fce4d6;"><b>Mataró</b></td> <td style="text-align: right;">14 (Km)</td> </tr> <tr> <td style="background-color: #fce4d6;"><b>Barcelona</b></td> <td style="text-align: right;">21 (Km)</td> </tr> <tr> <td style="background-color: #fce4d6;"><b>Girona</b></td> <td style="text-align: right;">94 (Km)</td> </tr> </table>	<b>Mataró</b>	14 (Km)	<b>Barcelona</b>	21 (Km)	<b>Girona</b>	94 (Km)			
<b>Mataró</b>	14 (Km)								
<b>Barcelona</b>	21 (Km)								
<b>Girona</b>	94 (Km)								

**Imatges del polígon****Empreses instal·lades****Metal·lúrgia**

INDUSTRIES CANYELLES BCN SL.  
 FORMACIL, SL.  
 EUROCRIS, SCP  
 AUTOMATISMES ENRIC, SL.  
 CONSTRUCCIONES METÁLICAS  
 TALSO, SL  
 JM CHACON, SCP  
 JOSE ANTONIO ALIAGA  
 CONSTRUCCIONES MECÁNICAS  
 DRANSA, SL  
 J.B.G. PLASTIC, SL.  
 INDUSTRIAS SEYER 2000, SL.  
 PLAYCAL  
 FERADA METALURGICA, SL.  
 CARPINTERIA DE ALUMINIO  
 CANYELLES, SL.  
 JAIME BAQUE CREUS

**Tèxtil:**

SABORDA, SA.  
 JAIME BAQUE CREUS  
 CONFECCIONES ASIR

**Química:**

3 ABC, SL.

**Electricitat:**

REPRESENTACIONES URREA

Depuradora

SÍ  NO **Comunicacions**

Xarxa telefònica

SÍ  NO 

Banda ampla

SÍ  NO Ferrocarril més proper –  
distància

2,6 (Km) El Masnou

Aeroport – distància

32 (Km) Barcelona

Port – distància

23 (Km) Barcelona

3 (Km) El Masnou

Transport públic –  
freqüènciaSÍ  NO **Valoració general i infraestructures**

Descripció del conjunt:

Accessibilitat viària:

Urbanització:

Paviment:

Vorada:

Senyalització carrers:

Guals:

Enllumenat:

Estacionament:

Recollida residus: