

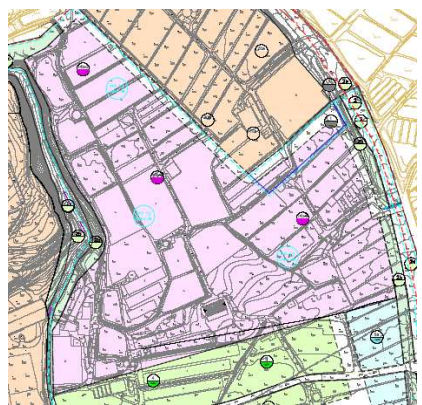


DOGI – FUTURA ZONA INDUSTRIAL

Localització		Situació	
Mapa comarca 		Municipi EL MASNOU Carretera Adreça Camí del Mig Codi Postal 08320 Telèfon Fax e-mail Localització Es troba situat entre el Camí del Mig, el Torrent d'en Forn i la Riera de Teià	
Mapa del terme municipal		Característiques tècniques	
		Superfície total 125.606 m ² Superfície de sòl industrial 62.508 m ² Sòl ocupat % del total o m ² Volum construït m ³ Nº de parcel·les 3 Superfície mínima de parcel·la 25.000 m ² Coefficient edificabilitat parcel·la 0,68 m ² sostre/m ² sòl Usos admesos Industrial 3àri Preu mitjà parcel·la 600€/m ²	
Mapa polígon industrial		Principals activitats econòmiques	
		Nº d'empreses actives Cap Principals activitats (*): 1)..... % empreses 2)..... % empreses 3)..... % empreses (*) Activitats: Agroalimentària; Automoció; Calçat; Construcció; Distribució; Electricitat i electrònica; Fusteria i fabricació de mobles; Hostaleria; Metal·lúrgia; Papereria i arts gràfiques; Química i plàstics; Serveis empresarials; Tèxtil; TIC; Transport i comunicació; Altres indústries	
Dades urbanístiques			
		Any constitució polígon Organisme promotor Privat Pla parcial SÍ <input checked="" type="checkbox"/> NO <input type="checkbox"/> Data aprovació definitiva pla parcial En tràmit Projectes d'urbanització SI Sistema de gestió Cooperació Observacions	
Subministraments i Abocaments			
		Aigua potable SÍ <input type="checkbox"/> NO <input type="checkbox"/> PROJECTE Dipòsit d'aigua SÍ <input type="checkbox"/> NO <input checked="" type="checkbox"/> Duresa aigua pH aigua Gas SÍ <input type="checkbox"/> NO <input type="checkbox"/> PROJECTE Subministrament elèctric – tipus SÍ <input type="checkbox"/> NO <input type="checkbox"/> PROJECTE AT, MT, BT	
Distàncies			
Mataró	13 (Km)		
Barcelona	18 (Km)		
Girona	92 (Km)		

Imatges del polígon

(IMATGES POLÍGON)

Potència**Voltatge****Xarxa sanejaments**SÍ NO PROJECTE**Punt d'abocament**

Clavegueram municipal

DepuradoraSÍ NO **Comunicacions****Xarxa telefònica**SÍ NO PROJECTE**Banda ampla**SÍ NO PROJECTE**Ferrocarril més proper –
distància**

2 (Km)

Aeroport – distància

30 (Km)

Port – distància

20 (Km)

**Transport públic –
freqüència**SÍ NO

30 minuts

Empreses instal·ladesFUTURA DOGI INTERNATIONAL
FABRICS, S.A.**Valoració general i infraestructures****Descripció del conjunt:****Accessibilitat viària:****Urbanització:****Paviment:****Vorada:****Senyalització carrers:****Guals:****Enllumenat:****Estacionament:****Recollida residus:**