

Sant Pol de Mar



Petites cales rocoses de sorra neta i gruixuda entre els penya-segats i el mar amb molts serveis, equipaments i accessibilitat. Totes les platges disposen de vigilància dinàmica, i el 2006 van obtenir la distinció temàtica en salvament i socorrisme.

ACCESSOS

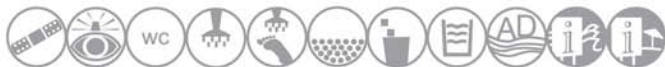
Vallalta. Aparcaments: diversos.

Cotxe: Carretera N-II. Autopista C-32.
Carretera BV-51258 de Sant Cebrià de

Tren: Estació de RENFE: Sant Pol (al costat de la platja).

Bus: Servei d'autobús interurbà.

PLATJA ROQUES BLANQUES (500 metres)



PLATJA DE LA MURTRA (670 metres)



PLATJA DE CAN VILLAR (1.125 metres)



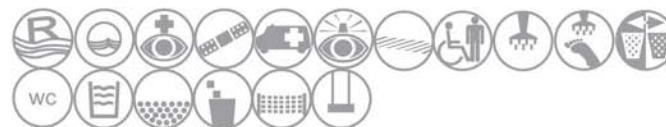
PLATJA DE SANT POL / ELS PESCADORS (570 metres)

Bandera Blava el 2005 i el 2006. Zona d'aparcament




LA PLATJOLA / LES ESCALETES (430 metres)

Bandera Blava el 2006.



PLATJA DE MORER (750 metres)



PLATJA ROCA GROSSA (130 metres)

