

L'Observatori de  
Desenvolupament Local



CONSELL  
COMARCAL  
DEL  
MARESME

Informació anual

# POBLACIÓ MARESME

Xifres oficials

Any 2020

Observatori de Desenvolupament Local del Maresme  
Consell Comarcal del Maresme

12 de gener del 2021

Amb el suport de:



Diputació  
Barcelona



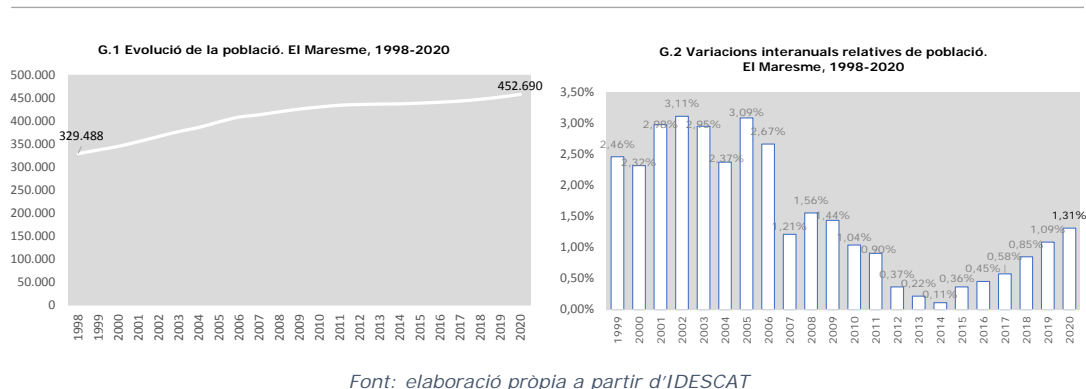
Xarxa d'Observatoris del  
Desenvolupament Econòmic Local



## PADRÓ CONTINU

### XIFRA OFICIAL DE POBLACIÓ A 1 DE GENER DEL 2020

El propassat 30 de desembre del 2020 l'IDESCAT va fer públiques les **xifres oficials de població** referides a l'1 de gener del 2020, resultants de la revisió del Padró municipal, que el Govern espanyol va aprovar i oficialitzar mitjançant el [Real decreto 1147/2020, de 15 de diciembre](#) publicat al [Boletín Oficial del Estado núm. 340 de 30 de diciembre de 2020](#). D'acord amb aquest decret la comarca del **Maresme** compta, oficialment i en la data referida, amb un total de **458.626 habitants**.



D'aquesta manera doncs, la comarca segueix creixent en termes poblacionals seguint l'estela dels darrers 21 anys.

En relació al 2019, la població augmenta en 5.936 persones el que suposa un increment relatiu de l'1,31%. És doncs, el sisè any seguit en què l'increment de població és més intens que el de l'any precedent. Per altra banda, i a diferència de l'any 2019, l'increment poblacional a la comarca ha estat de menys intensitat que l'experimentat pel conjunt de Catalunya (1,37%).

La distribució de la població per sexe –l'única que es publica en el moment d'oficialitzar les xifres- segueix sent equitativa; el 50,6% de les persones de la comarca són dones i el 49,4% són homes, com l'any anterior. En valors absoluts parlem de 231.858 dones i 226.768 homes, per tant, d'un diferencial de 5.090 persones entre ambdós sexes.

L'augment de població ha estat el resultat, un cop més, de l'increment tant de dones (1,17%; 2.671) com d'homes (1,46%; 3.265).



### 3. Distribució de la població per sexe. El Maresme, 2020



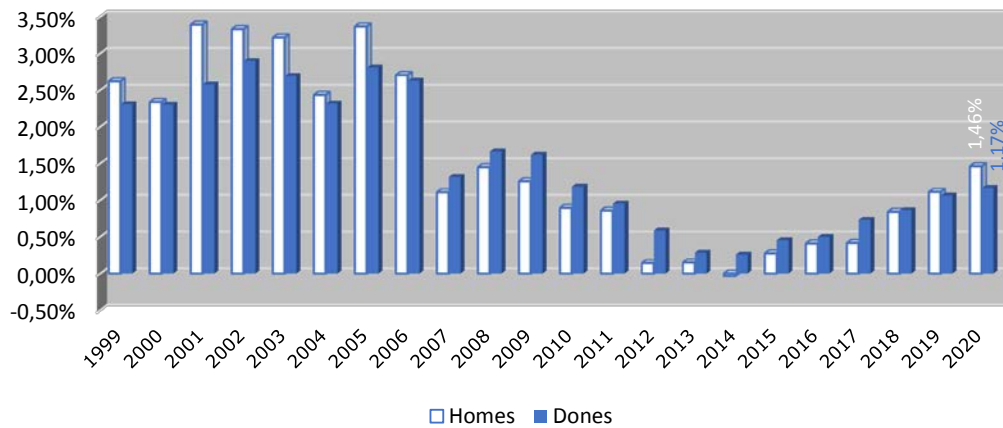
DONES 50,55%



HOMES 49,45%

Elaboració pròpia de l'Observatori

### G.4 Evolució de les variacions relatives de població per sexe. El Maresme, 1999-2020



Font: elaboració pròpia de l'Observatori



Les **xifres de població per municipis** indiquen que el nombre d'habitants ha augmentat en 28 dels 30 municipis de la comarca en minvar a Cabrils (-0,09%) i a Premià de Dalt (-0,07%). La comarca segueix mantenint per sobre dels 20.000 habitants 5 municipis; Mataró (129.661), Premià de Mar (28.531), Pineda de Mar (27.984), el Masnou (23.831) i Vilassar de Mar (21.035).

#### Xifra oficial de població. Municipis del Maresme. Any 2020

Municipi	Homes	Dones	Total		variació %	var. absoluta
Alella	4.838	5.066	<b>9.904</b>	↑	1,05%	103
Arenys de Mar	7.761	8.180	<b>15.941</b>	↑	1,05%	165
Arenys de Munt	4.591	4.530	<b>9.121</b>	↑	2,13%	190
Argentona	6.197	6.339	<b>12.536</b>	↑	0,67%	84
Cabrera de Mar	2.381	2.366	<b>4.747</b>	↑	1,43%	67
Cabrils	3.667	3.765	<b>7.432</b>	↓	-0,09%	-7
Caldes d'Estrac	1.442	1.579	<b>3.021</b>	↑	1,31%	39
Calella	9.399	9.878	<b>19.277</b>	↑	1,09%	208
Canet de Mar	7.294	7.571	<b>14.865</b>	↑	2,33%	339
Dosrius	2.881	2.771	<b>5.652</b>	↑	3,12%	171
Malgrat de Mar	9.329	9.443	<b>18.772</b>	↑	1,04%	193
Masnou, el	11.524	12.307	<b>23.831</b>	↑	1,34%	316
Mataró	64.476	65.185	<b>129.661</b>	↑	1,09%	1.396
Montgat	6.029	6.171	<b>12.200</b>	↑	1,32%	159
Òrrius	387	371	<b>758</b>	↑	2,57%	19
Palafolls	4.814	4.799	<b>9.613</b>	↑	2,21%	208
Pineda de Mar	13.940	14.044	<b>27.984</b>	↑	2,61%	712
Premià de Dalt	5.201	5.240	<b>10.441</b>	↓	-0,07%	-7
Premià de Mar	13.913	14.618	<b>28.531</b>	↑	1,47%	412
Sant Andreu de Llavaneres	5.513	5.620	<b>11.133</b>	↑	1,50%	165
Sant Cebrià de Vallalta	1.791	1.647	<b>3.438</b>	↑	1,57%	53
Sant Iscle de Vallalta	712	630	<b>1.342</b>	↑	0,75%	10
Sant Pol de Mar	2.690	2.738	<b>5.428</b>	↑	2,43%	129
Sant Vicenç de Montalt	3.245	3.207	<b>6.452</b>	↑	0,70%	45
Santa Susanna	1.775	1.773	<b>3.548</b>	↑	2,96%	102
Teià	3.153	3.274	<b>6.427</b>	↑	0,47%	30
Tiana	4.305	4.640	<b>8.945</b>	↑	1,19%	105
Tordera	8.870	8.649	<b>17.519</b>	↑	1,76%	303
Vilassar de Dalt	4.464	4.608	<b>9.072</b>	↑	0,32%	29
Vilassar de Mar	10.186	10.849	<b>21.035</b>	↑	0,95%	198
<b>Maresme</b>	<b>226.768</b>	<b>231.858</b>	<b>458.626</b>	↑	<b>1,31%</b>	<b>5.936</b>

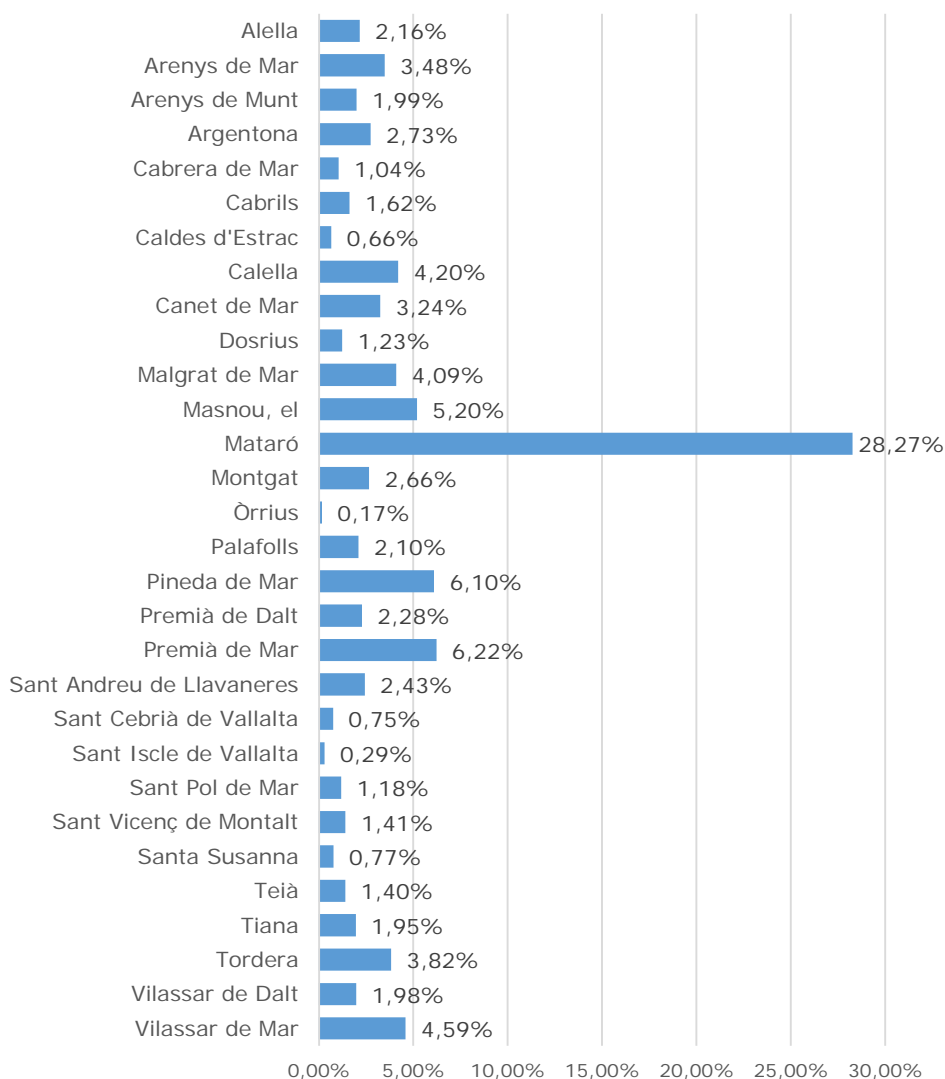
Font: IDESCAT a partir del Padró de l'INE i Observatori de Desenvolupament Local del Maresme

En termes relatius, els creixements més intensos s'han produït a Dosrius (3,12%), Santa Susanna (2,96%) i Pineda de Mar (2,61%). I els més discrets a Vilassar de Dalt (0,32%), Teià (0,47%) i Argentona (0,67%). En termes absoluts, les variacions més voluminoses s'han donat a Mataró (1.396), Pineda de Mar (712) i Premià de Mar (412).



Quant al pes poblacional dels municipis en el context de la pròpia comarca, si bé Mataró segueix concentrant el major gruix, amb un 28,27%, el seu pes minva, un any més, respecte de l'any anterior. Premià de Mar concentra el 6,22% de la població comarcal, un 6,10% Pineda de Mar, un 5,20% el Masnou i un 4,59% Vilassar de Mar. Aquest cinc municipis concentren la meitat de la població de la comarca (50,38%).

### G.5 Pes poblacional del municipi (%) sobre el total comarcal, 2020



Elaboració pròpia de l'Observatori



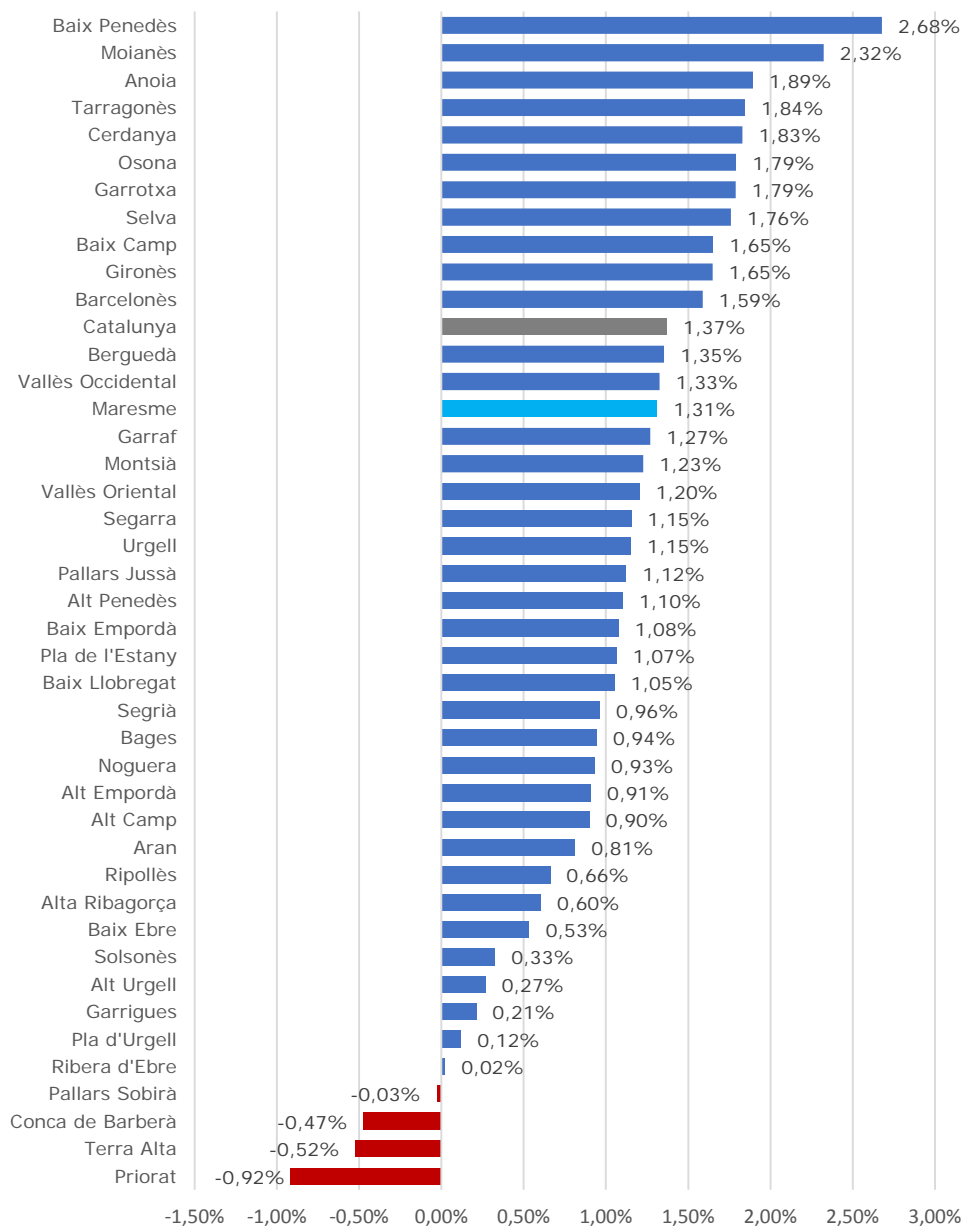
En el context català, la comarca del Maresme manté la quarta posició quant al pes poblacional amb el 5,89% de la població catalana, molt per sota del pes poblacional que tenen les tres comarques que la precedeixen; el Barcelonès (29,75%), el Vallès Occidental (12,05%) i el Baix Llobregat (10,73%).

També en el territori català es produeix una concentració poblacional elevada en unes poques comarques de manera que les tres comarques més poblades concentren més de la meitat de la població empadronada a Catalunya (52,53%) amb una xifra absoluta de 4.086.781 persones. Si hi afegim el Maresme i el Vallès Oriental la xifra s'enfila als 4.959.977 habitants i a un pes del 63,75%.

Respecte del 2019, en la majoria de comarques catalanes la població ha augmentat si bé en 4 comarques se n'ha perdut. De major a menor pèrdua, és el cas del Priorat (-0,92%), la Terra Alta (-0,52%), la Conca de Barberà (-0,47%) i el Pallars Sobirà (-0,03%).



### G.6 Variació de la població per comarques, 2019-2020



Elaboració pròpia a partir de l'IDESCAT

